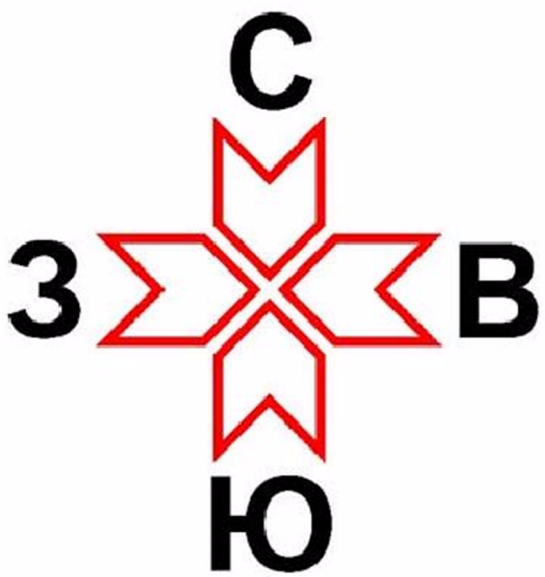




ПРАВИЛА ЗЕМЛЕПОЛЬЗОВАНИЯ И ЗАСТРОЙКИ
БОЛЬШЕШУСТРУЙСКОГО СЕЛЬСКОГО ПОСЕЛЕНИЯ
АТЮРЬЕВСКОГО МУНИЦИПАЛЬНОГО РАЙОНА РМ

КАРТА ГРАДОСТРОИТЕЛЬНОГО ЗОНИРОВАНИЯ
ТЕРРИТОРИИ Д. САФАРОВКА

М 1:5000



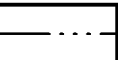
Условные обозначения

СУЩ. ПЛАН. РЕКОНСТР. ЛИКВИД.

Границы



граница сельского поселения




граница населенных пунктов

Населенные пункты

с. Большой Шуструй

административный центр поселения

Зоны и объекты с особыми условиями использования территории



санитарно-защитная зона



придорожная полоса



водоохранная зона

Транспортная инфраструктура

автомобильные дороги




автомобильные дороги местного значения



улицы и дороги местного значения

Территории, для которых градостроительные
регламенты не устанавливаются



водоем



водоток



сельскохозяйственные угодья

ТЕРРИТОРИАЛЬНЫЕ ЗОНЫ

Жилые зоны




зона застройки индивидуальными жилыми домами

Зоны специального назначения



зона кладбищ

Согласовано					
Изм.	№ подл.	Поп. и дата	Взам.	инв. №	

						Заказчик: Администрация Большешуструйского сельского поселения Атюрьевского муниципального района РМ			
Изм.	Коп.	Лист	№ док.	Подпись	Дата	ПРАВИЛА ЗЕМЕЛЬПОЛЬЗОВАНИЯ И ЗАСТРОЙКИ БОЛЬШЕШУСТРУЙСКОГО СЕЛЬСКОГО ПОСЕЛЕНИЯ АТЮРЬЕВСКОГО МУНИЦИПАЛЬНОГО РАЙОНА РМ			
						Стадия	Лист	Листов	
						РП	6	6	
						КАРТА ГРАДОСТРОИТЕЛЬНОГО ЗОНИРОВАНИЯ ТЕРРИТОРИИ Д.САФАРОВКА М 1:5000		 ГипроземС	