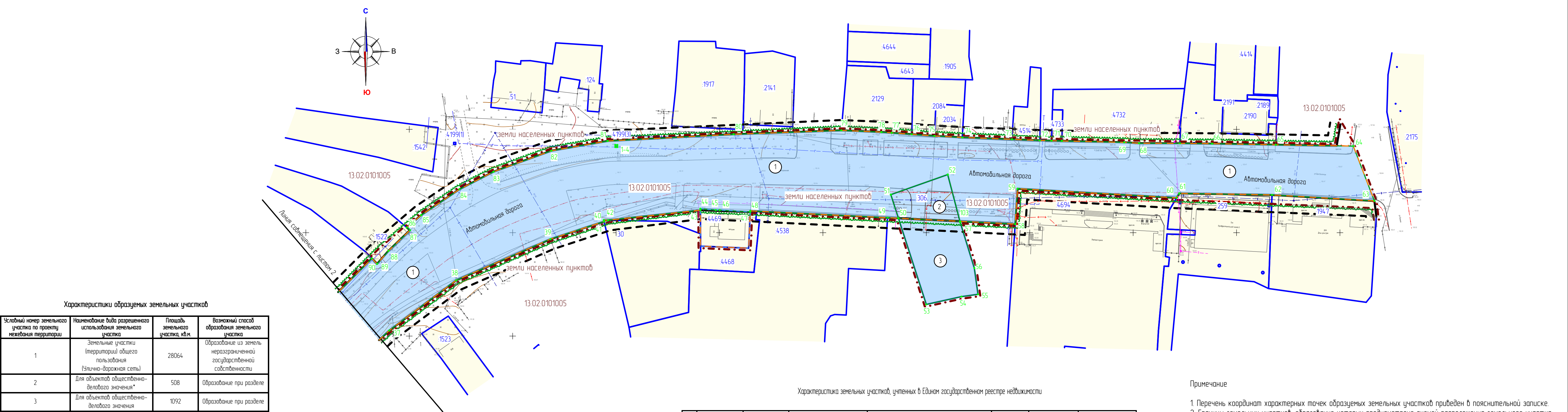


Условные обозначения:	
	- граница территории, в отношении которой осуществляется подготовка проекта планировки
	- граница существующего элемента планировочной структуры
	- границы планируемых элементов планировочной структуры
	- устанавливаемые проектом планировки красные линии
	- устанавливаемые проектом планировки линии отступа от красных линий
	- границы существующих земельных участков, учтенных в Едином государственном реестре недвижимости
13.02.09.10238	- номер кадастрового квартала
13.02.09.10238.7	- кадастровый номер земельного участка, учтенного в Едином государственном реестре недвижимости
Существующие территории:	
	- территории земельных участков, зарегистрированных в государственном кадастре недвижимости
	- границы образуемых земельных участков
	- границы образуемых земельных участков, в отношении которых предполагается их изъятие для государственных или муниципальных нужд
Проектируемые территории:	
	- территории образуемых земельных участков
	- номера характерных точек образуемых земельных участков



64/ 2020-ПП

ГП

Изм.	Колуч.	Лист	№ док.	Подпись	Дата	документация по планировке территории (проект планировки территории, проект межевания территории), линейного объекта «Реконструкция ул. Центральная от ул. Ленина до ул. Чапаева в с. Атярьеве Атярьевского муниципального района РМ»
Н. контр.	Ланкина Ю.А.					Основная часть проекта межевания территории
Инженер	Астахов М.А.					
Чертеж межевания территории М 1:1000						000 "Региональный научно-исследовательский центр"

стадия

лист

листо

П

ПМ-1-1

15

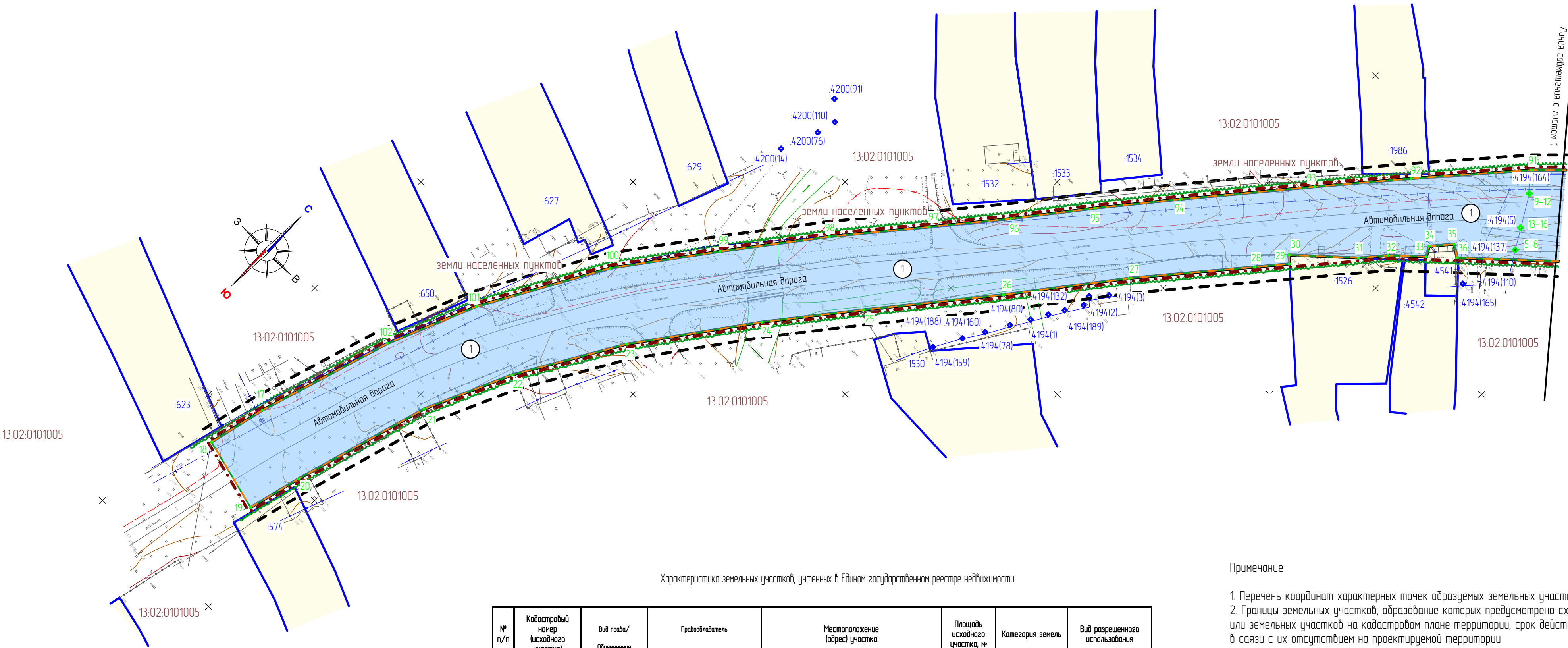
Условные обозначения:	
<div><div></div></div>	– граница территории, в отношении которой осуществляется подготовка проекта планировки
<div><div></div></div>	– граница существующего элемента планировочной структуры
<div><div></div></div>	– границы планируемых элементов планировочной структуры
<div><div>К/Л</div></div>	– устанавливаемые проектом планировки красные линии
<div><div></div></div>	– устанавливаемые проектом планировки линии отступа от красных линий
<div><div></div></div>	– границы существующих земельных участков, учтенных в Едином государственном реестре недвижимости
13.23.09.10238	– номер кадастрового квартала
13.23.09.10238.7	– кадастровый номер земельного участка, учтенного в Едином государственном реестре недвижимости
Существующие территории:	
<div><div></div></div>	– территории земельных участков, зарегистрированных в государственном кадастре недвижимости
<div><div></div></div>	– границы образуемых земельных участков
<div><div></div></div>	– границы образуемых земельных участков, в отношении которых предполагается их изъятие для государственных или муниципальных нужд
Проектируемые территории:	
<div><div>1</div></div>	– территории образуемых земельных участков
<div><div>1</div></div>	– номера характерных точек образуемых земельных участков

Характеристики образуемых земельных участков			
Условный номер земельного участка по проекту межевания территории	Наименование вида разрешенного использования земельного участка	Площадь земельного участка, кв.м.	Возможный способ образования земельного участка
1	Земельные участки (территории) общего пользования (Улично-дорожная сеть)	28064	Образование из земель неразграниченной государственной собственности
2	Для объектов общественно-делового значения *	508	Образование при разделе
3	Для объектов общественно-делового значения	1092	Образование при разделе

\* После процедуры образования земельного участка с условным номером 2, необходима изменить вид разрешенного использования земельного участка на «Земельные участки (территории) общего пользования» (Улично-дорожная сеть)

Характеристика земельных участков, в отношении которых предполагается их изъятие для государственных или муниципальных нужд

№ п/п	Кадастровый номер (исходного участка)	Вид права/обременение	Практикующий	Местоположение (адрес) участка	Площадь исходного участка, м²	Категория земель	Вид разрешенного использования
1	13.02.0101005.4469	Собственность	Володькина Вера Ивановна	установлено относительно ориентира, расположенного в границах участка. Почтовый адрес ориентира: Республика Мордовия, Атярьевский район, с. Атярьевское, ул. Центральная, д. 10	420 +/- 7	Земли населенных пунктов	под административными зданиями и сооружениями





Характеристика земельных участков, учтенных в Едином государственном реестре недвижимости

№ п/п	Кадастровый номер (исходного участка)	Вид права/обременение	Практикующий	Местоположение (адрес) участка	Площадь исходного участка, м²	Категория земель	Вид разрешенного использования
1	13.02.0101005.306	Собственность	Муниципальное образование Атярьевский муниципальный район Республики Мордовия	установлено относительно ориентира, расположенного в границах участка. Почтовый адрес ориентира: Республика Мордовия, Атярьевский район, с. Атярьевское, ул. Центральная, дом 14	1600 +/- 4	Земли населенных пунктов	Под административное здание
2	13.02.0101005.4469 (здание 13.02.0101005.2877, 13.02.0101005.4990)	Собственность	Володькина Вера Ивановна	установлено относительно ориентира, расположенного в границах участка. Почтовый адрес ориентира: Республика Мордовия, Атярьевский район, с. Атярьевское, ул. Центральная, д. 10	420 +/- 7	Земли населенных пунктов	под административными зданиями и сооружениями
3	13.02.0101005.4194	не зарегистрирована / Аренда	данные о правообладателе отсутствуют / Открытое Акционерное Общество "Мордобогаз"	установлено относительно ориентира, расположенного в границах участка. Почтовый адрес ориентира: Республика Мордовия, Атярьевский район, с. Атярьевское	225 +/- 2	Земли населенных пунктов	Для размещения объектов газопровода

Примечание

- Перечень координат характерных точек образуемых земельных участков приведен в пояснительной записке.
- Границы земельных участков, образование которых предусмотрено схемой расположения земельного участка или земельных участков на кадастровом плане территории, срок действия которой не истек не показаны в связи с их отсутствием на проектируемой территории

						64/ 2020-ПП			ГП
Изм.	Кол.ч	Лист	№ док.	Подпись	Дата	ДОКУМЕНТАЦИЯ ПО ПЛАНИРОВКЕ ТЕРРИТОРИИ (проект планировки территории, проект межевания территории), линейного объекта «Реконструкция ул. Центральная от ул. Ленина до ул. Чапаева в с. Атырьевское Атырьевского муниципального района РМ»			
Н. контр.		Ланкина Ю.А.				Основная часть проекта межевания территории	стадия	лист	листо
							П	ПМ-1-2	15
Инженер		Астахов М.А.				Чертеж межевания территории М 1:1 000	ООО "Региональный научно-исследовательский центр"		